



MUNICÍPIO DE CHAVES
CÂMARA MUNICIPAL
NIPC 501 205 551

EDITAL Nº 109/2014

António Cândido Monteiro Cabeleira, Presidente da Câmara Municipal de Chaves, torna público, nos termos do despacho praticado pelo Vereador responsável, no uso dos poderes subdelegados, Senhor João Neves, do pretérito dia 5 de novembro de 2014, foi aprovada a **Proposta para reforço da proibição de paragem e estacionamento na Via de ligação entre a Rua Eugénia Campilho e a Rua D. Maria do Carmo Carmona, no lugar do Bairro Operário, freguesia de Santa Maria Maior, conforme consta da planta que se anexa ao presente Edital.**

Para constar e inteiro conhecimento de todos se publica o presente edital, que vai ser afixado nos lugares do costume.

E eu, Sandra Cristina de Barros Monteiro Lisboa Dias Delgado, Chefe de Divisão, no uso de competências delegadas pelo Diretor de Departamento de Coordenação Geral, o subscrevi.

Chaves, 7 de novembro de 2014

O Presidente da Câmara Municipal,

(Arq. António Cabeleira)

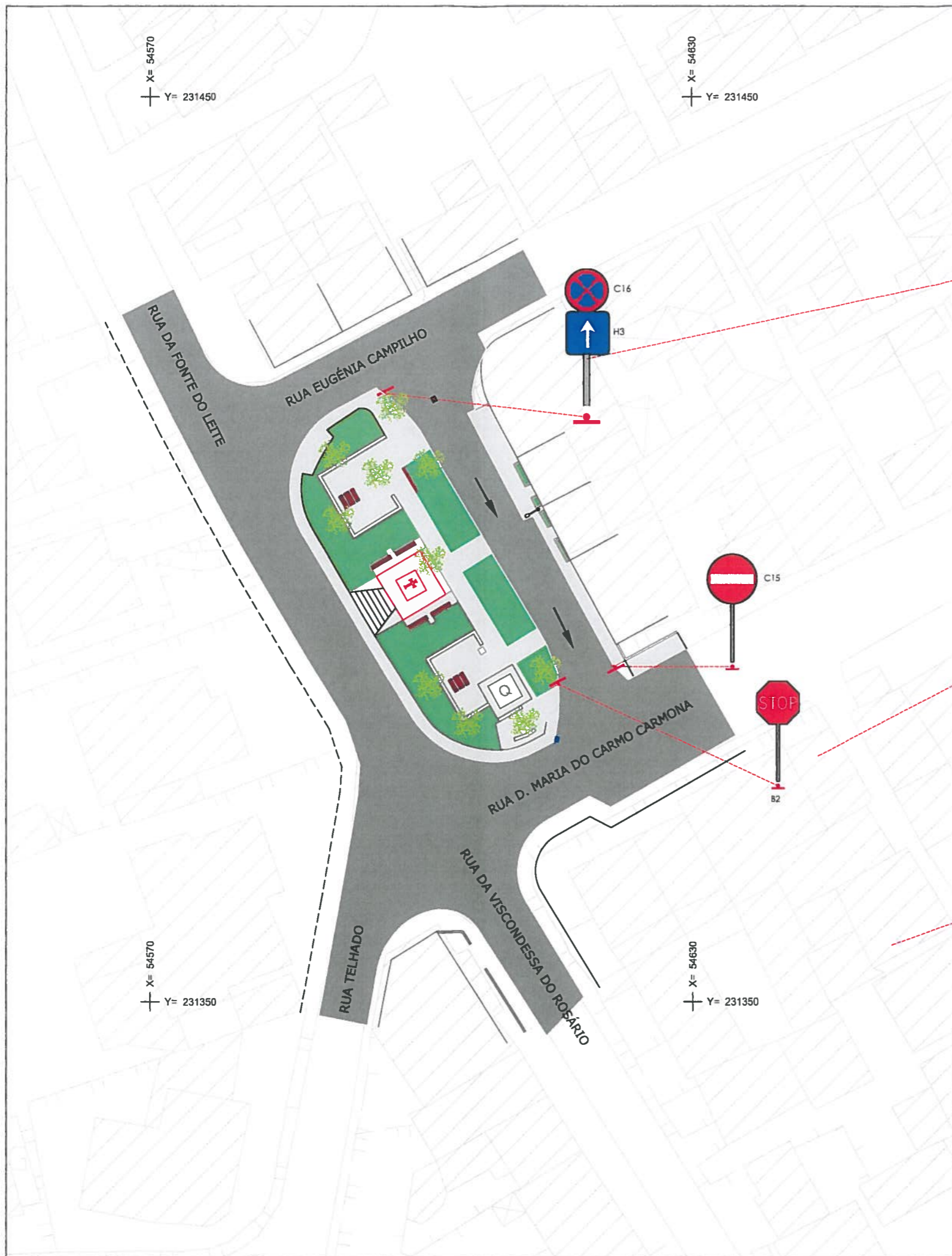


FOTO 1



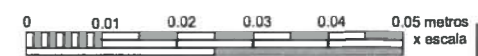
FOTO 2



FOTO 3

- Legenda**
- Sinalização vertical, já implementada
 - B2 – Paragem obrigatória em cruzamentos ou entroncamentos
 - C15 – Estacionamento proibido
 - C16 – Paragem e estacionamento proibidos
 - H3 – Trânsito de sentido único

DEPARTAMENTO DE COORDENAÇÃO GERAL	
DOTDU	Divisão de Ordenamento do Território e Desenvolvimento Urbano
ASSUNTO:	Proposta de colocação de marca rodoviária, reguladora do estacionamento e paragem, M12, a colocar no limite da faixa de rodagem esquerda, na Via de ligação entre a Rua Eugénia Campilho e a Rua D. Maria do Carmo Carmona
TÍTULO:	Planta com a sinalização rodoviária existente Des.: 1
LOCAL:	Via de ligação entre a Rua Eugénia Campilho e a Rua D. Maria do Carmo Carmona Freguesia de Santa Maria Maior
FICHEIRO:	Proposta Data: outubro de 2014 Escalas: 1/500



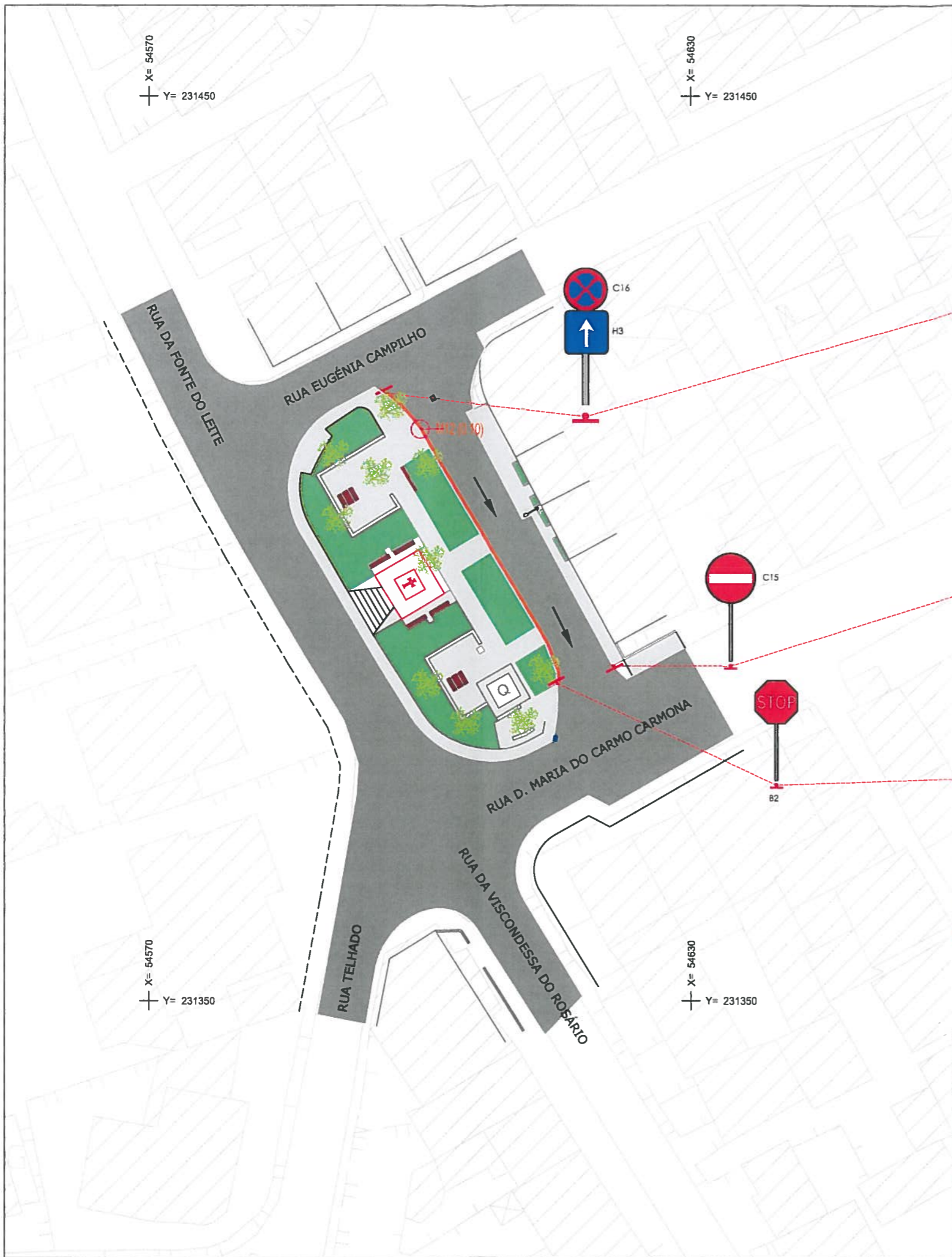


FOTO 1



FOTO 2



FOTO 3

- Legenda**
- M12 – Linha contínua junto ao limite da faixa de rodagem, LAC (0,10m)
 - C16
 - H3
 - C15
 - B2

DEPARTAMENTO DE COORDENAÇÃO GERAL

DOTDU Divisão de Ordenamento do Território e Desenvolvimento Urbano

ASSUNTO: Proposta de colocação de marca rodoviária, reguladora do estacionamento e paragem, M12, a colocar no limite da faixa de rodagem esquerda, na Via de ligação entre a Rua Eugénia Campilho e a Rua D. Maria do Carmo Carmona

TÍTULO: Planta com a sinalização rodoviária proposta Des.: 2

LOCAL: Via de ligação entre a Rua Eugénia Campilho e a Rua D. Maria do Carmo Carmona
Freguesia de Santa Maria Maior

FICHEIRO: Proposta | **Data:** outubro de 2014 | **Escalas:** 1/500

